

**ROMÂNIA – JUDEȚUL OLT  
ORAȘ CORABIA – PRIMAR**

Cod de identificare fiscală: 4716810  
Str. Cuza-Vodă, Nr. 54; Cod poștal: 235300; Tel: 0249 560703; Fax: 0249 506154  
Web: www.primariacorabia.ro  
E-mail: primariacorabia@yahoo.com



NR. 9953/04.07.2018

**PROIECT DE HOTĂRÂRE**

**Ref. la aprobare de principiu amenajare pădure parc și includerea acesteia în amenajamentul silvic.**

Primarul orașului Corabia, județul Olt, având în vedere:

- Art. 20 (2) din Legea nr. 46/2008 Codul Silvic, republicată, cu modificările și completările ulterioare;
- Poziția nr. 101 din anexa la Hotărârea Consiliului Local Corabia nr. 78/20.07.2018 referitoare la reanalizare HCL Corabia nr. 21/30.03.2018;
- Sentința Civilă nr. 623/28.06.2007 a Judecătoria Corabia;
- Hotărârea Comisiei Județene Olt pentru stabilirea dreptului de proprietate privată asupra terenurilor agricole și forestiere nr. 831/21.10.2008;
- Hotărârea Comisiei Județene Olt pentru stabilirea dreptului de proprietate privată asupra terenurilor agricole și forestiere nr. 17413/04.08.2011;
- Legea nr. 52/2003 privind transparența decizională în administrația publică, republicată;
- Art. 36 (1), (2) lit.c și (5) lit.c din Legea nr. 215/2001, republicată, cu modificările și completările ulterioare;

În temeiul art. 45 (6) din Legea nr. 215/2001 privind administrația publică locală, republicată, cu modificările și completările ulterioare,

**PROPUNE:**

**Art.1.** – Se aprobă amenajarea de principiu a unei păduri parc pe o suprafață de 4,00 ha aflată în proprietatea privată a orașului Corabia, zona Faleză.

**Art. 2.** - Se aprobă includerea pădurii parc în amenajamentul silvic ce va fi aprobat ulterior.

**PRIMAR,  
ING. OANE IULICĂ**



**AVIZEAZĂ:  
SECRETAR,  
JR. DOSPINOIU TĂNȚICA**

**RAPORT**

Subsemnatul Andrei Eugen, șef Birou Agricol, în cadrul Primăriei orașului Corabia, având în vedere:

- Prevederile Legii nr. 46/2008, republicată(Codul Silvic), cu modificările și completările ulterioare, prin care sunt reglementate amenajările necesare realizării **pădurilor parc** care se pot constitui la cererea proprietarului, în baza unor studii de specialitate avizate de Comisia Tehnică de avizare pentru agricultură;
- Obligația Orașului Corabia de a realiza în acest an amenajamentul silvic pentru suprafața de pădure pe care o deține în proprietate, conform art.20 alin(2) din Legea nr. 46/2008, republicată(Codul Silvic), cu modificările și completările ulterioare;
- Oportunitatea existentă prin faptul că în proprietatea privată a orașului Corabia se află o suprafață de pădure de 17,8596 ha, conform SC nr.623/28.06.2007 a Judecătoriei Corabia, din care 6,5634 ha, amplasată pe malul Dunării în zona Faleză Dunării.

Având în vedere necesitatea extinderii spațiilor verzi și de recreere susțin propunerea amenajării de principiu a pădurii parc în zona Faleză, care va face parte din amenajamentul silvic întocmit ulterior.

În acest sens consider că sunt îndeplinite condițiile legale de formă și conținut, drept pentru care propun adoptarea proiectului de hotărâre **privind inițierea amenajării de principiu a pădurii parc**, a unei suprafețe de 4,00 ha, ce face parte din suprafața de 6,5634 ha amplasată pe malul stâng al Dunării în zona Faleză Dunării

**ÎNTOCMIT,**  
**Andrei Eugen**





PRIMĂRIA CORABIA  
Pentru Conformitate  
Data 11.08.2011  
Semnătura

MINISTERUL INTERNELOR ȘI REFORMEI  
ADMINISTRATIVE

INSTITUȚIA PREFECTULUI - JUDEȚUL OLT  
Comisia Județeană Olt pentru stabilirea dreptului de proprietate privată asupra terenurilor

**HOTĂRÂRE**

Având în vedere :

- dispozițiile din Titlul IV-VII din Legea nr.247/2005 privind reforma în domeniul proprietății justiției, precum și unele măsuri adiacente;
  - dispozițiile H.G. nr. 890/2005, modificată și completată prin H.G. nr. 1120/2005 și H.G. nr. 832/2005;
  - prevederile art. 5, 6, 27, 79 și 80 din Anexa /H.G. nr.890/2005 privind procedura de constituire, atribuțiile și funcționarea comisiilor pentru stabilirea dreptului de proprietate privată asupra terenurilor;
  - sentința civilă nr. 623/28.06.2007 pronunțată de Judecătoria Corabia în dosarul civil nr. 10213/2006, rămasă definitivă;
  - documentația Comisiei locale Corabia pentru stabilirea dreptului de proprietate privată asupra terenurilor agricole și forestiere nr. 12768/05.09.2008;
- În temeiul art. 8 din Anexa / H.G. nr. 890/2005, Comisia Județeană Olt pentru stabilirea dreptului de proprietate privată asupra terenurilor,

**HOTĂRĂȘTE**

**Art.1.** Se completează Hotărârea Comisiei Județene Olt pentru stabilirea dreptului de proprietate privată asupra terenurilor agricole și forestiere nr. 155/16.08.2006.- de validare, cu:

➤ Anexa nr. 41 la H.G. nr. 890/2005, cu suprafața de 17,8596 ha. teren cu vegetație forestieră, privind orașul Corabia;

**Art.2.** Colectivul de lucru al Comisiei Județene Olt va comunica prezenta hotărâre în două exemplare Comisiei locale Corabia pentru stabilirea dreptului de proprietate privată asupra terenurilor, rămând ca aceasta să fie înmănată sub semnătură persoanelor direct interesate și Direcției Silvice Slatina.

**Art.3.** Cu drept de contestație, în termen de 30 zile de la comunicare, la judecătoria în a cărei competență teritorială este situat terenul.

**PREȘEDINTE**  
Ștefan NICOLAE



**Directia Silvică Slatina**  
Director  
BĂLAȘA Constantin

**SECRETAR**  
Virgil PANDURU  
SUBPREFECT


nr. 83112/10. 2008 Nesecret

Fișier din IC:\LM\COMISIA JUDETEANA\Hotariri de validare\Corabia - completare H.155-2006 validare Anexa nr.41.doc-4 ex.

ROMÂNIA



MINISTERUL ADMINISTRAȚIEI ȘI INTERNELOR  
INSTITUȚIA PREFECTULUI - JUDEȚUL OLT



*A-mei doamna  
CPZ*

## HOTĂRÂRE

Având în vedere :

- dispozițiile din Titlul IV-VII din Legea nr.247/2005 privind reforma în domeniul proprietății și justiției, precum și unele măsuri adiacente;
  - documentația Comisiei locale Corabia pentru stabilirea dreptului de proprietate privată asupra terenurilor agricole și forestiere nr. 7320/23.05.2011, înregistrată la Instituția Prefectului – Județul Olt sub nr. 19513/30.05.2011;
  - **Hotărârea Comisiei Județene Olt pentru stabilirea dreptului de proprietate privată asupra terenurilor agricole și forestiere nr. 831/21.10.2008;**
  - **Anexa nr. 41 la H.G. nr. 890/2005, vizată de Ocolul Silvic Corabia;**
- În temeiul art. 8 din Anexa/H.G. nr. 890/2005, Comisia Județeană Olt pentru stabilirea dreptului de proprietate privată asupra terenurilor,

## HOTĂRĂȘTE

**Art.1. Se modifică Anexa nr. 41 la H.G. 890/2005, validată prin Hotărârea nr. 155/2006 și completată prin Hotărârea nr. 831/2008, în sensul că amplasamentul suprafeței de 17,8596 mp. teren cu vegetație forestieră este următorul: UP II – VEST DE BAZIN CHESON (6,70 ha.) ; UP II – EST DE BAZIN CHESON (4,23 ha.); UP II-ZONA FALEZĂ (6,92 ha.); restul dispozițiilor rămânând neschimbate.**

**Art.2.** Colectivul de lucru al Comisiei Județene Olt pentru stabilirea dreptului de proprietate privată asupra terenurilor agricole și forestiere va comunica prezenta hotărâre în două exemplare, Comisiei locale Corabia de fond funciar, urmând ca aceasta să fie înmănată sub semnătură persoanelor interesate și Direcției Silvice Slatina.

**Art.3.** Cu drept de contestație, în termen de 30 zile de la comunicare, la judecătoria în a cărei rază teritorială este situat terenul.

**PREȘEDINTE**

Leonid - Augustin MOISIU

**PREFECT**



**Directia Silvică Slatina**

**Director**


**Cătălin Lucian MATEI**



**SECRETAR**

**Jenel COPILĂU**

**SUBPREFECT**



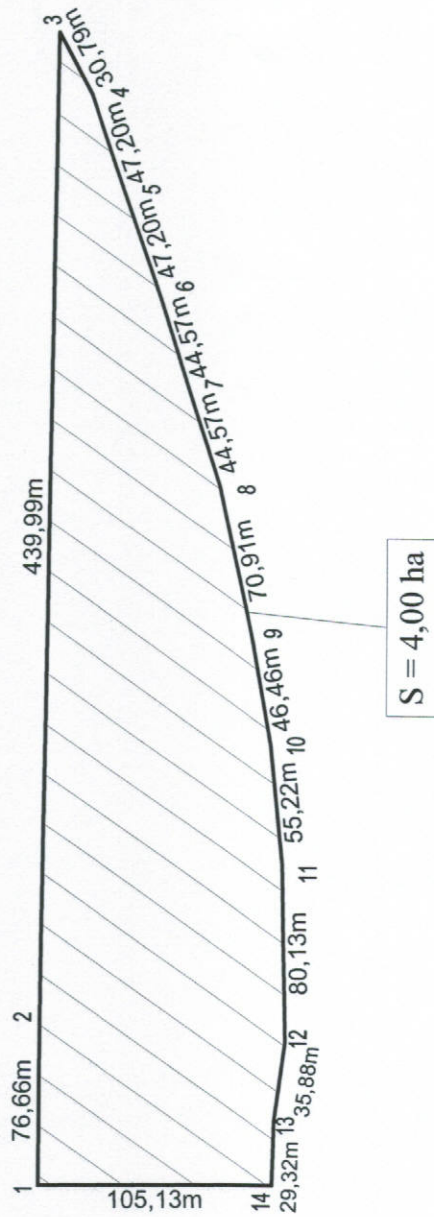
Numărul 17.413 / 14.10.2011 2011 Nesecret

# PLAN DE SITUATIE

Teren forestier

extravilan, UP II, UA 41 B - Zona Faleza, loc. Corabia, jud.Olt

Scara 1:2000



# PLAN DE SITUATIE

Teren forestier

extravilan, UP II, UA 41 B - Zona Faleza, loc. Corabia, jud. Olt

Scara 1:2000

